

LEVANTAMIENTO PLANIMÉTRICO

654500

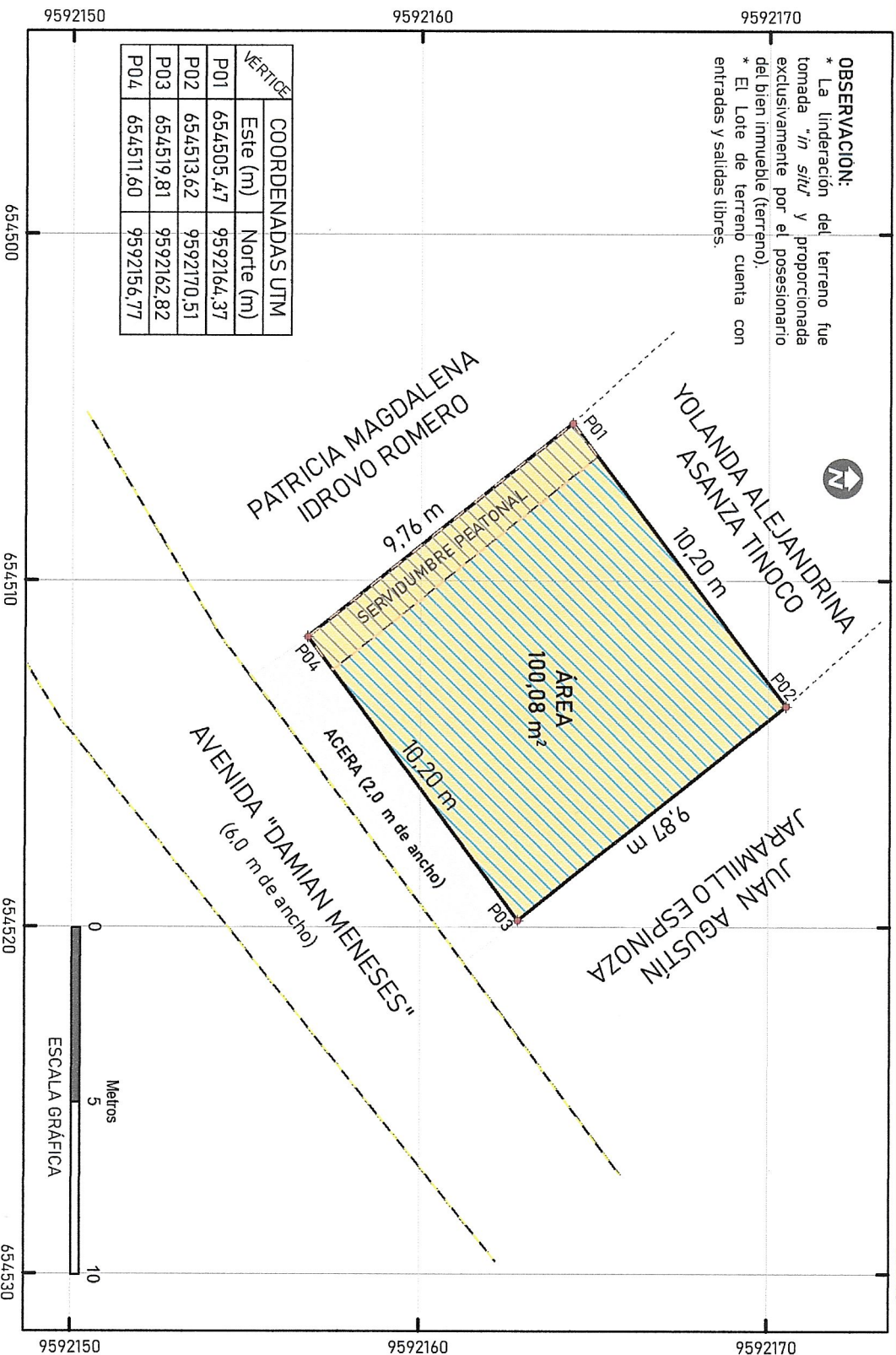
654510

654520

654530



OBSERVACION:
 * La linderación del terreno fue tomada "in situ" y proporcionada exclusivamente por el poseionario del bien inmueble (terreno).
 * El Lote de terreno cuenta con entradas y salidas libres.




VERTICE	COORDENADAS UTM	
	Este (m)	Norte (m)
P01	654505,47	9592164,37
P02	654513,62	9592170,51
P03	654519,81	9592162,82
P04	654511,60	9592156,77


LINDERACIÓN Y MEDIDAS ACTUALES:



COLINDANTES

ORIENTACIÓN	COLINDANTES	LONG. TOTAL
NORTE:	Yolanda Alejandrina Asanza Tinoco, de P01-P02, con 10,20 m.	10,20 m
SUR:	Avenida "Damián Meneses", de P03-P04, con 10,20 m	10,20 m
ESTE:	Juan Agustín Jaramillo García, de P02-P03, con 9,87 m.	9,87 m
OESTE:	Patricia Magdalena Idrovo Romero, de P04-P01, con 9,76 m.	9,76 m

ÁREA : 100,08 m²


GOBIERNO AUTÓNOMO DESCENTRALIZADO MUNICIPAL DE ZARUMA


POSESIONARIO/A:

 CARLOS IVAN ROGEL ROMAN CC. 1105127995
 MARIA ALEJANDRA JARAMILLO GARCIA CC. 0705269264

RESPONSABILIDAD TÉCNICA:


 ING. CRISTIAN JORGE ROMAN PRADO
 REG. SENESCTY 1008 - 04 - 486390

UNIDAD DE ORDENAMIENTO TERRITORIAL:
 TÉCNICO DE ORDEN TERRITORIAL Y GESTIÓN DE RIESGOS

DIRECCIÓN DE GESTIÓN DE SERVICIOS PÚBLICOS:

 TÉCNICO DE GESTIÓN DE SERVICIOS PÚBLICOS

INSTITUCIÓN POLITÉCNICA ADMINISTRATIVA

 PROVINCIA: EL ORIZO
 CANTÓN: ZARUMA
 PARROQUIA: ZARUMA
 BARRIO/SITIO: "LA BOBADA"
 CLAVE CATASTRAL: -----

FECHA: NOVIEMBRE/2025
ESCALA: 1:180

UBICACIÓN EN ORTHOPHOTOGRAMETRÍA:

654492 654504 654516 654528

